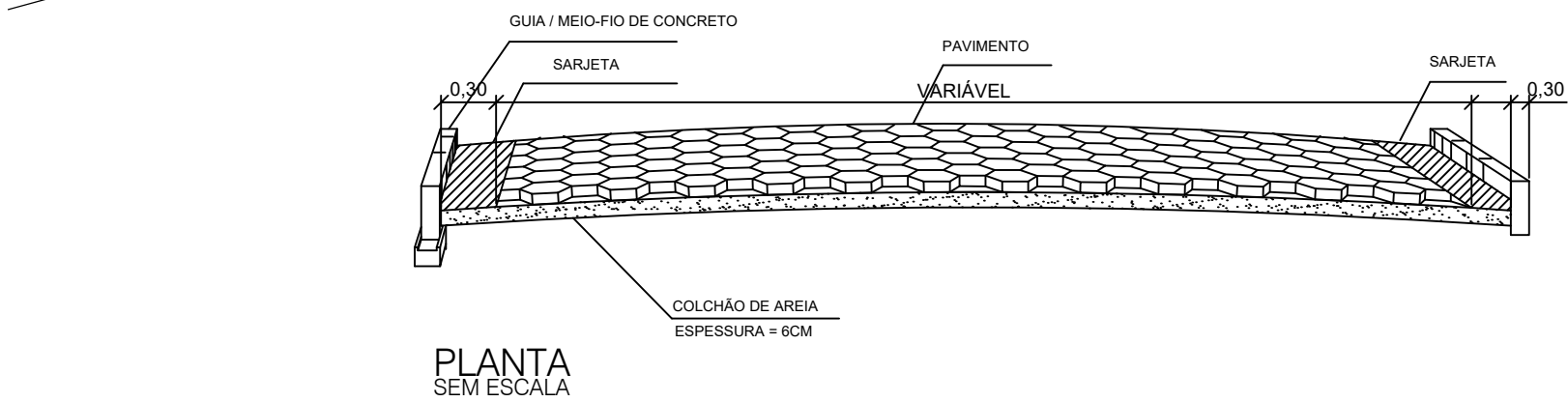
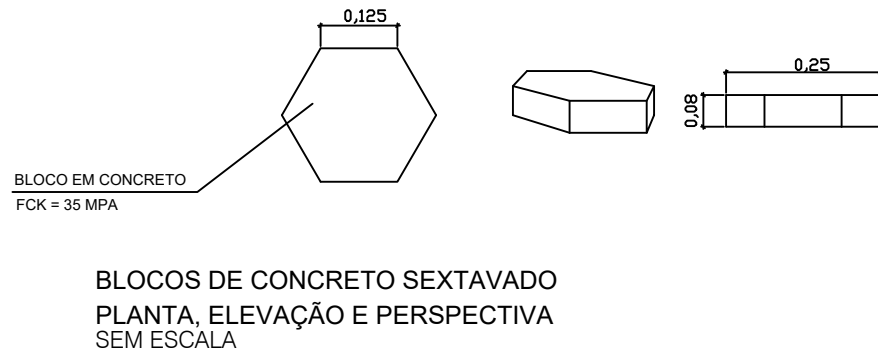



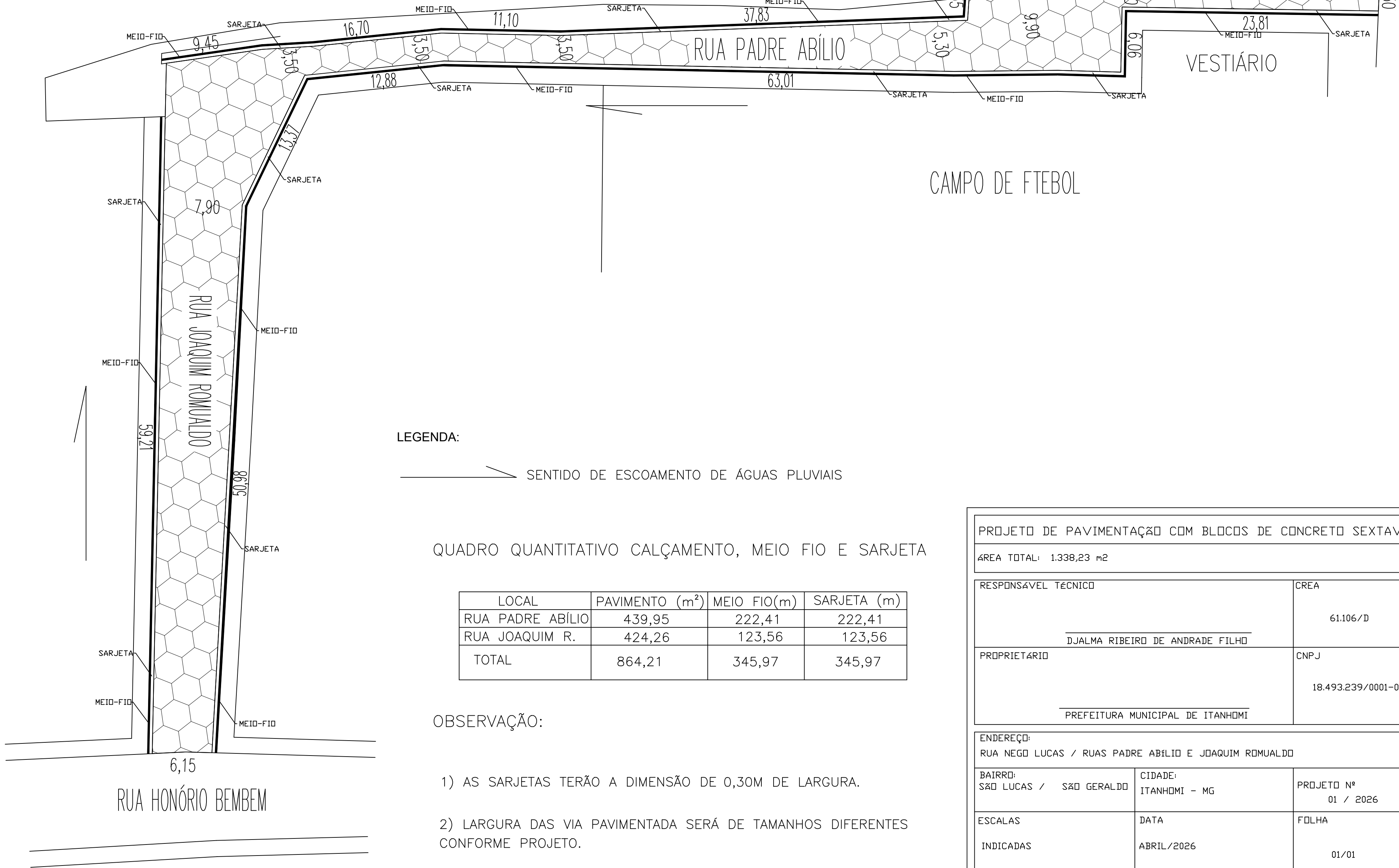
DETALHE DA GUIA E SARJETA  
SEM ESCALA



PLANTA  
SEM ESCALA



PLANTA  
SEM ESCALA



LEGENDA:

SENTIDO DE ESCOAMENTO DE ÁGUAS PLUVIAIS

QUADRO QUANTITATIVO CALÇAMENTO, MEIO FIO E SARJETA

LOCAL	PAVIMENTO (m²)	MEIO FIO(m)	SARJETA (m)
RUA PADRE ABÍLIO	439,95	222,41	222,41
RUA JOAQUIM R.	424,26	123,56	123,56
TOTAL	864,21	345,97	345,97

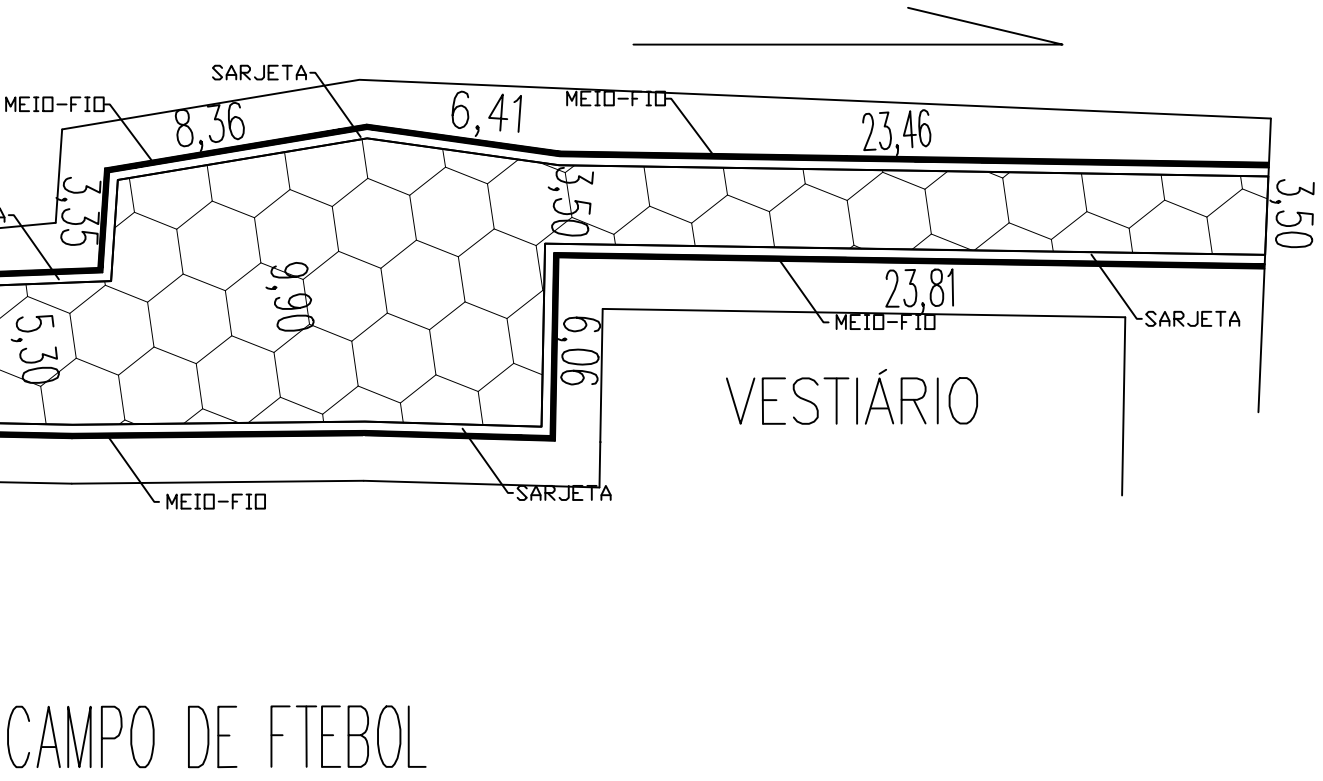
OBSERVAÇÃO:

- 1) AS SARJETAS TERÃO A DIMENSÃO DE 0,30M DE LARGURA.
- 2) LARGURA DAS VIA PAVIMENTADA SERÁ DE TAMANHOS DIFERENTES CONFORME PROJETO.

QUANTITATIVO CALÇAMENTO RUA NEGÓ LUCAS			
LOCAL	PAVIMENTO (m²)	MEIO FIO(m)	SARJETA (m)
RUA NEGÓ LUCAS	474,02	175,25	175,25
TOTAL	474,02	175,25	175,25

OBSERVAÇÃO:

- 1) AS SARJETAS TERÃO A DIMENSÃO DE 0,30M DE LARGURA.
- 2) LARGURA DA VIA PAVIMENTADA SERÁ DE TAMANHOS DIFERENTE CONFORME PROJETO.



PROJETO DE PAVIMENTAÇÃO COM BLOCOS DE CONCRETO SEXTAVADO		
ÁREA TOTAL: 1.338,23 m²		
RESPONSÁVEL TÉCNICO		CREA
DJALMA RIBEIRO DE ANDRADE FILHO		61.106/D
PROPRIETÁRIO		CNPJ
PREFEITURA MUNICIPAL DE ITANHOMI		18.493.239/0001-06
ENDEREÇO: RUA NEGÓ LUCAS / RUAS PADRE ABÍLIO E JOAQUIM ROMUALDO		
BAIRRO: SÃO LUCAS / S. GERALDO	CIDADE: ITANHOMI - MG	PROJETO Nº 01 / 2026
ESCALAS	DATA	FOLHA
INDICADAS	ABRIL/2026	01/01